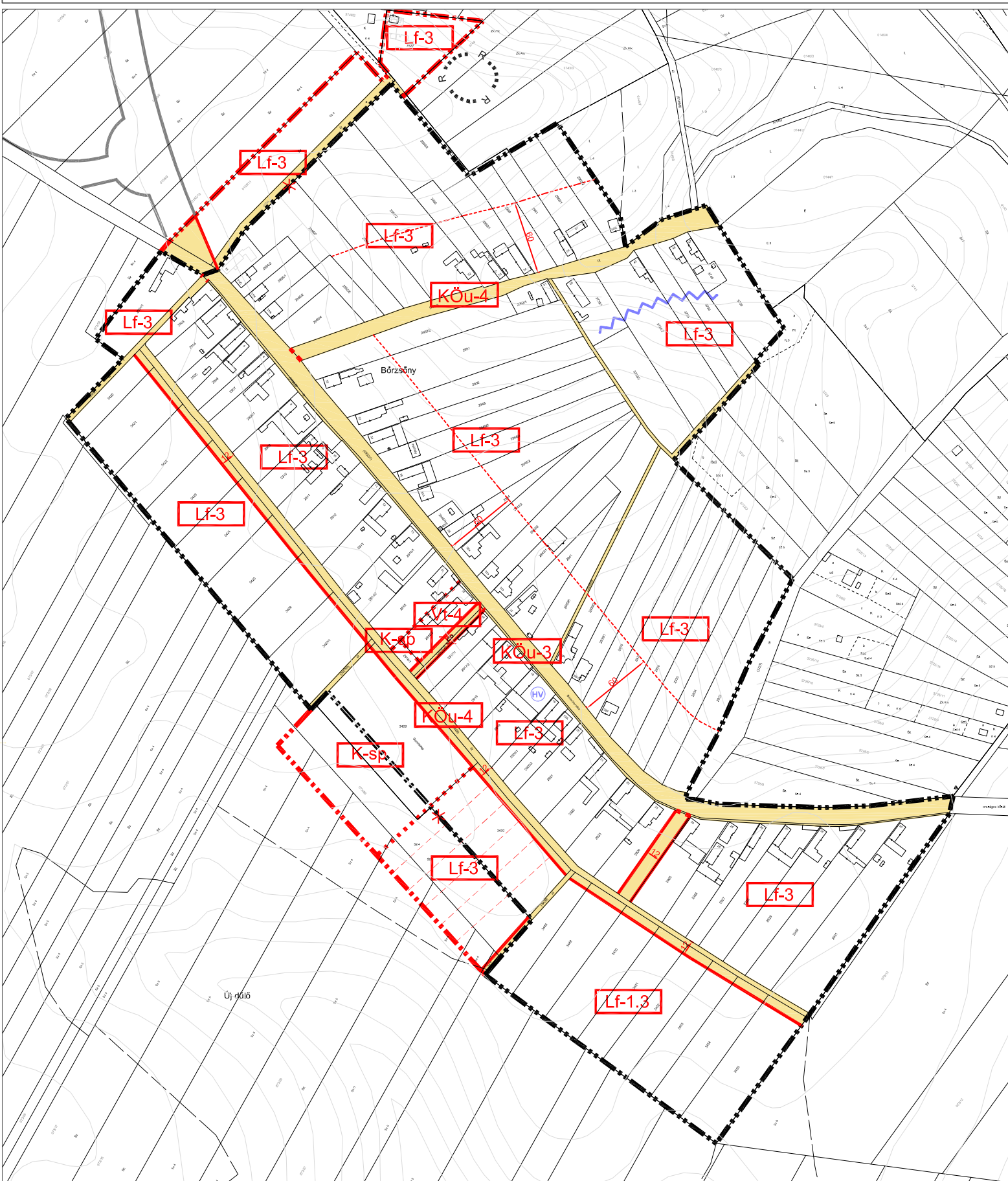
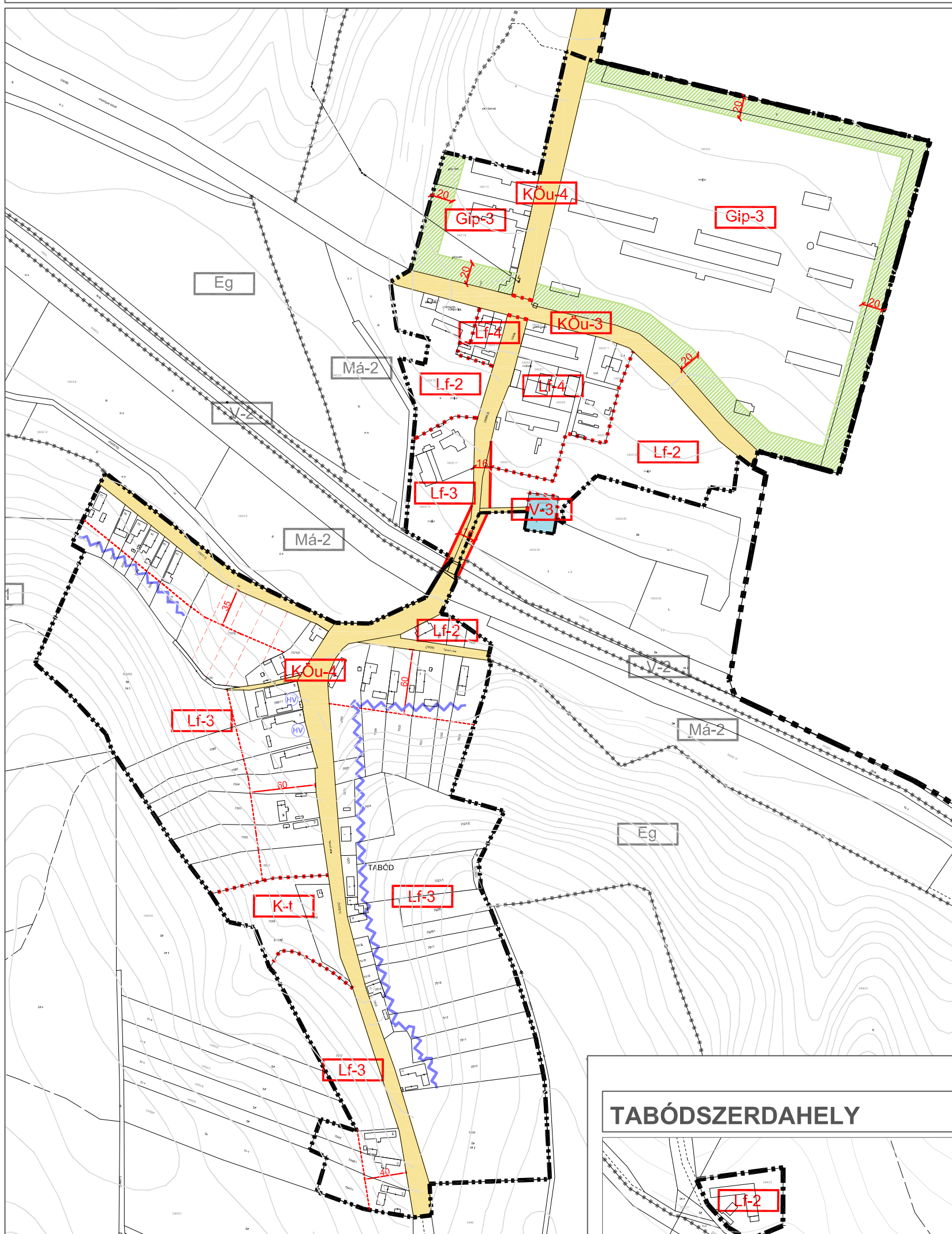


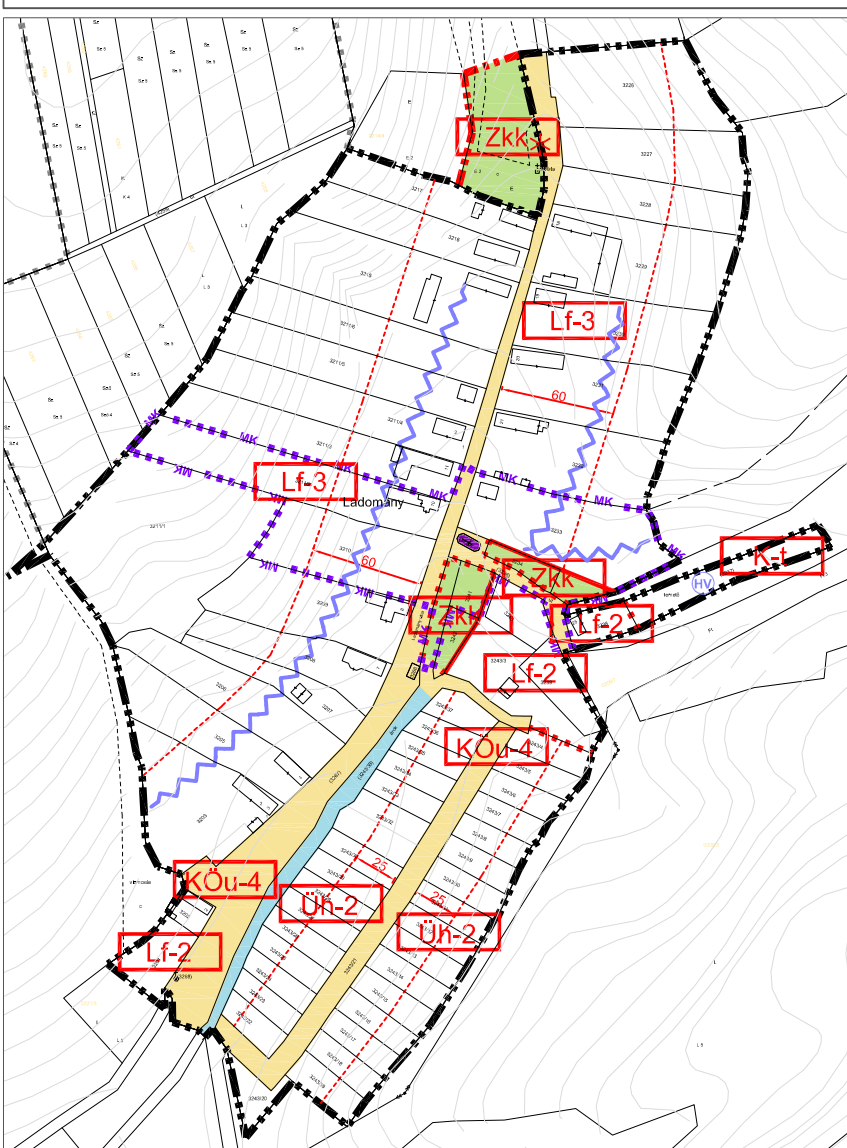
BÖRZSÖNY



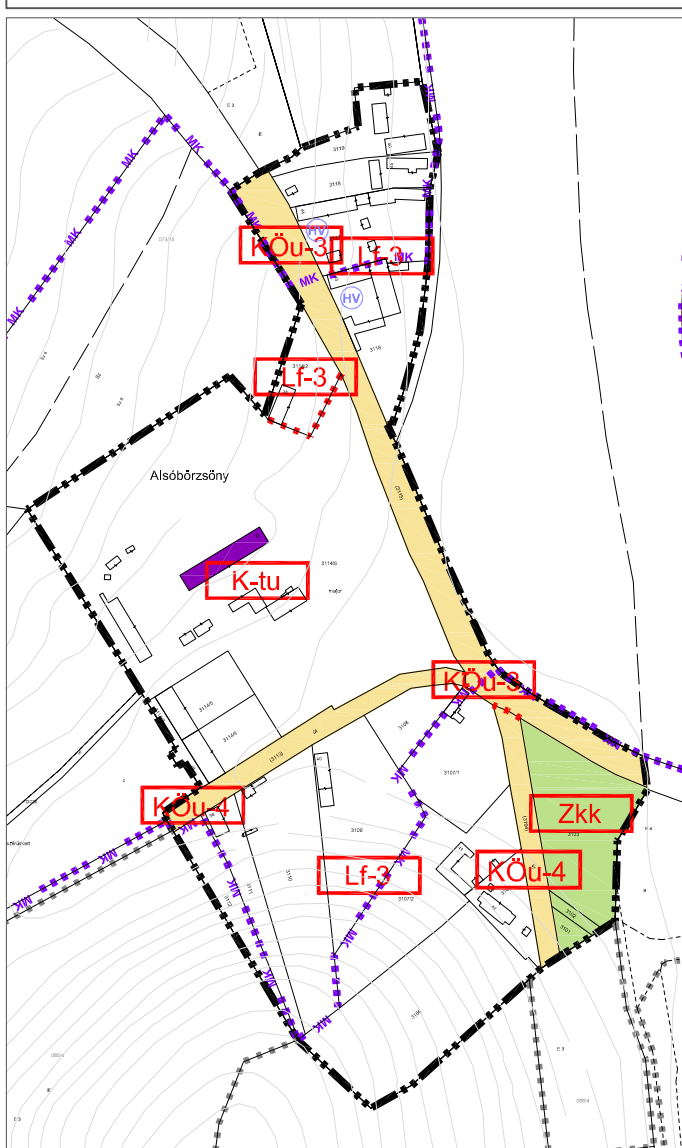
TABÓD



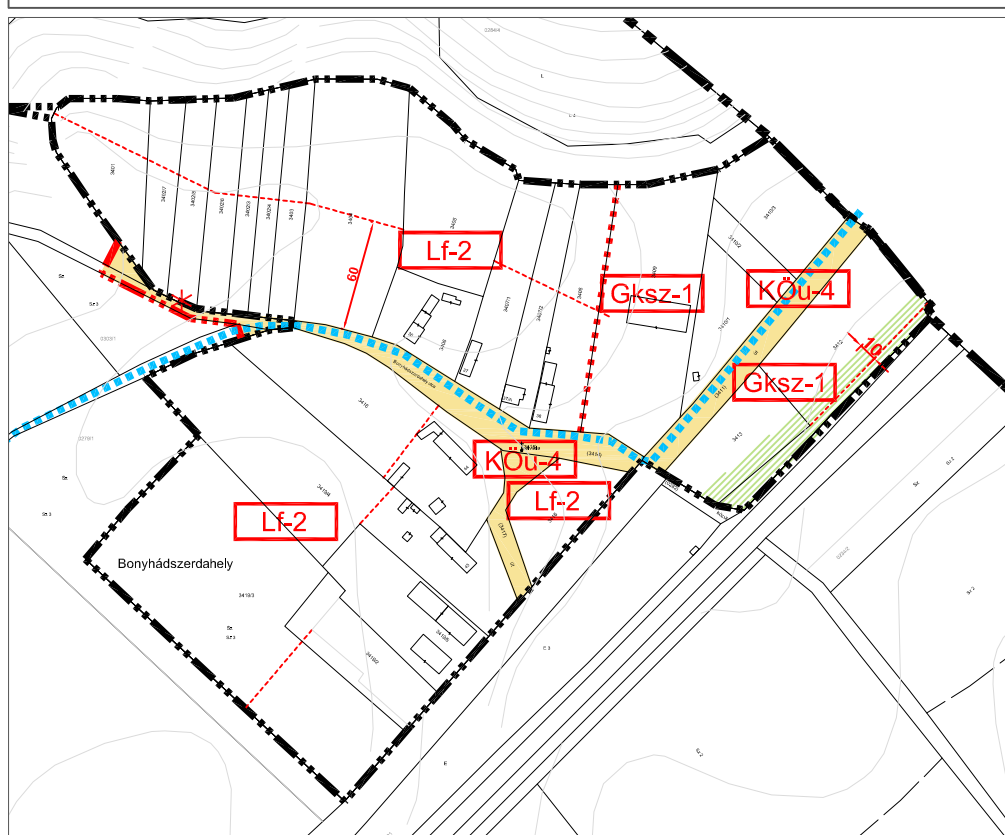
LADOMÁNY



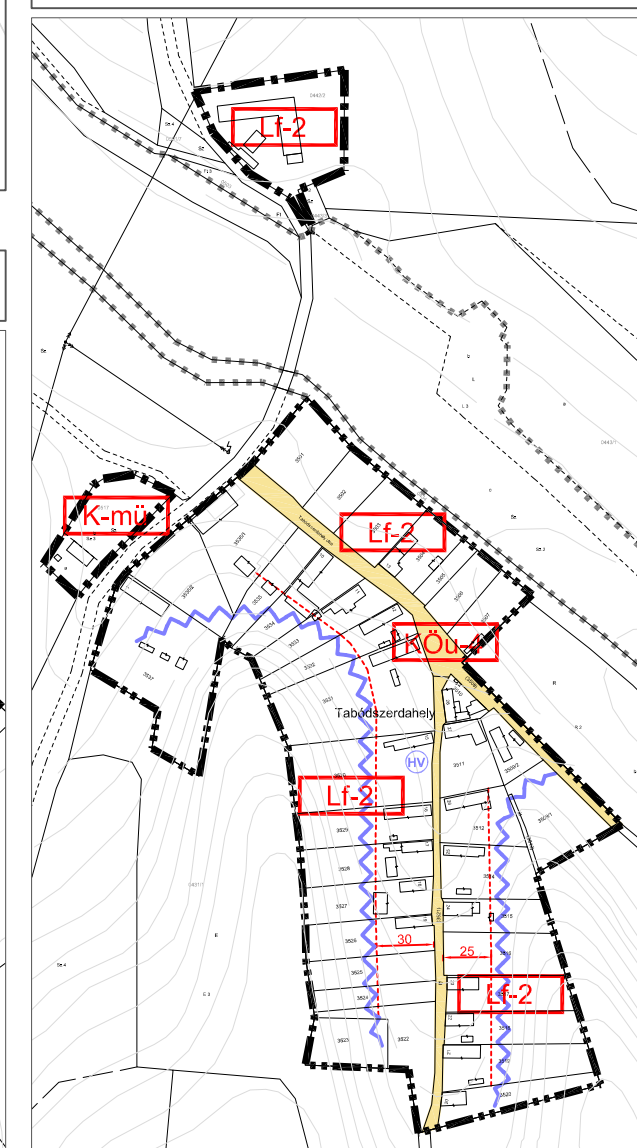
ALSÓBÖRZSÖNY



BONYHÁDSZERDAHELY




TABÓDSZERDAHELY



BONYHÁD BELTERÜLETEK SZABÁLYOZÁSI TERVE

M = 1:4000



JELKULCS

SZABÁLYOZÁSI VONAL

MEGLÉVŐ TERVEZETT
KÖZTERÜLET, NEM KÖZTERÜLET
ELVÁLASZTÓ VONAL

20
SZABÁLYOZÁSI SZÉLESSÉG

EGYÉB SZABÁLYOZÁSI VONAL

BELTERÜLET HATÁRA

TERÜLETFELHASZNÁLÁSI MÓDOK

BEÉPÍTÉSRE SZÁNT TERÜLET

Lf FALUSIAS LAKÓTERÜLET

Gksz KERESKEDELMELI SZOLGÁLTATÓ
GAZDASÁGI TERÜLET

Gip IPARI GAZDASÁGI TERÜLET

Üh HÉTVEGÉHAZAS TERÜLET

K-mü KÜLÖNLEGES MEZŐGAZDASÁGI ÜZEMI TERÜLET

K-sp KÜLÖNLEGES TERÜLET (SPORTTELEP)

K-tu KÜLÖNLEGES TERÜLET (TURIZMUS)

K-t KÜLÖNLEGES TERÜLET (TEMETŐ, KÁLVÁRIA)

BEÉPÍTÉSRE NEM SZÁNT TERÜLETEK

KÖu KÖZÜTI KÖZLEKEDÉSI TERÜLET

Zkk ZÖLDTERÜLET (KÖZKERT)

V VIZGAZDALKODÁSI TERÜLET

TELEKRE VONATKOZÓ ELEMOK

ÉPÍTÉSI ÖVEZET HATÁRA

Lf ÉPÍTÉSI ÖVEZET JELE

JAVASOLT TELEKHATÁR

ÉPÍTÉSI HATÁRVONAL

TELEK BE NEM ÉPÍTHETŐ, ZÖLDFELÜLETKÉNT
MEGTARTANDÓ / KIALAKÍTANDÓ RÉSZE

**ÖRÖKSÉGVÉDELMEK,
ORSZÁGOS (NEMZETKÖZI) MŰVI ÉRTÉKVÉDELMEK**

Műemlék épülete

Műemlék környezet határa

Nyilvánított, azonosított
régészeti lelőhely

KÖRNYEZETVÉDELMEK - EGYÉB

2 M-NÉL MAGASABB NYITOTT KÖZTFAL

Megszüntető jel

S.T.F.T. Bt.		
7621 PÉCS, Óz utca 3/A.		
Telepítés: BONYHÁD		SZT-2C
Munka megnevezése: TELEPÜLÉSRENDÉZÉSI TERV		M= 1: 4 000
Terv megnevezése: BONYHÁDSZERDAHELY, BÖRZSÖNY, LADOMÁNY, TABÓD, TABÓDSZERDAHELY, ALSÓBÖRZSÖNY, SZABÁLYOZÁSI TERVE		
Rendelatszám: 22/2020.(XII.01.) önkormányzati rendelettel elfogadva		
Vezető tervező: Baracsi Viktória - TT 02-0655	Településmérnök munkatárs: Sprok Attila	2020. 12.

ÁLLAMI ALAPADATOK FELHASZNÁLÁSÁVAL KÉSZÜLT!